

ZMIANA MIEJSCOWEGO PLANU ZAGOSPODAROWANIA PRZESTRZENNEGO TERENÓW POŁOŻONYCH W MIEJSCOWOŚCIACH OWIECZKI, GOŚCIEJEWO, RUDA, KAZIOPOLE NA OBSZARZE GMINY ROGOŹNO W ZAKRESIE CZĘŚCI DZIAŁEK POŁOŻONYCH W MIEJSCOWOŚCI RUDA skala 1: 1000



0 10 20 30 40 50 60 70 80 90 100 m

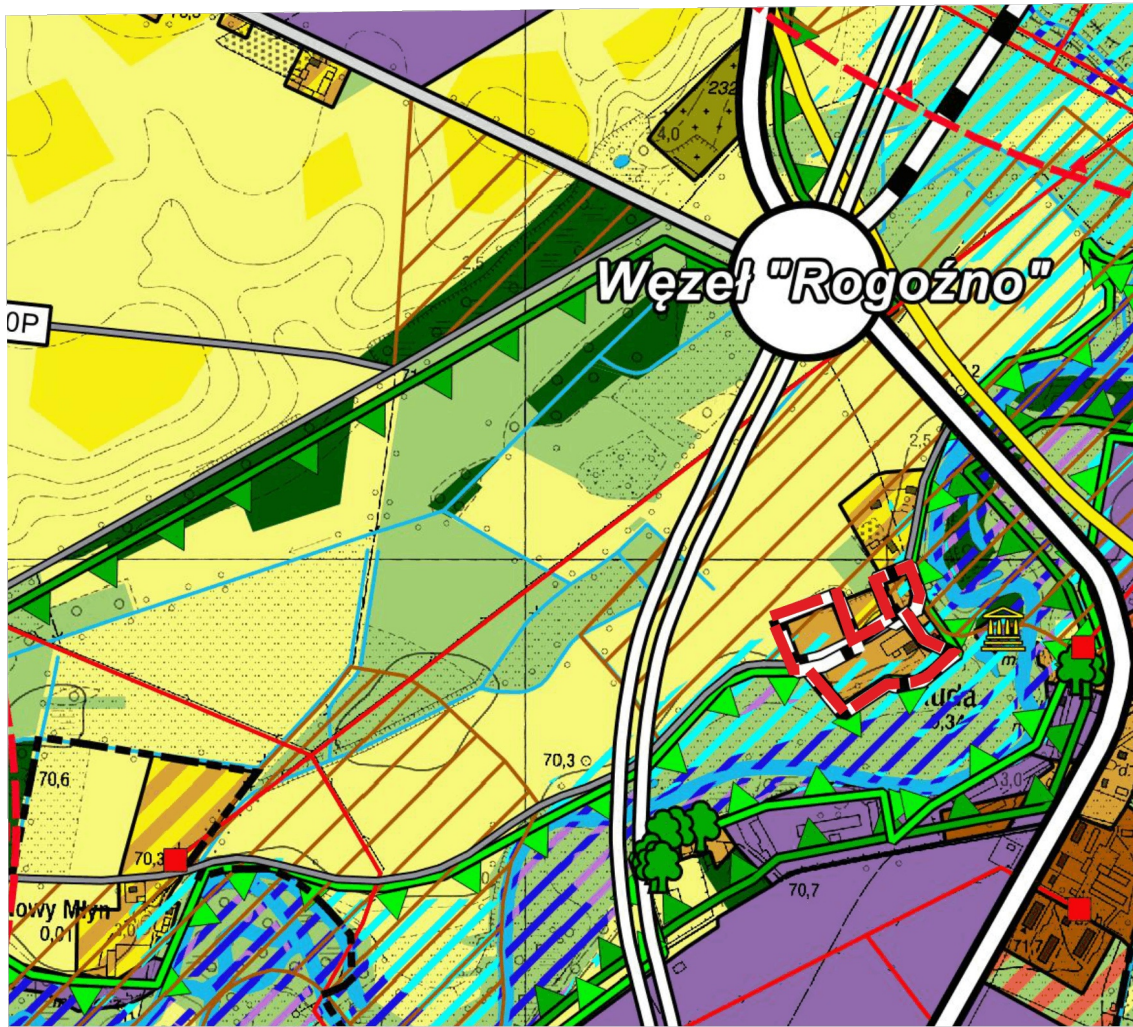


Układ współrzędnych: EPSG: 2177/ETRS89 CS 2000/18

Źródło pochodzenia państwowego materiału geodezyjnego i kartograficznego  
Starostwo Powiatowe w Obornikach

Wrys ze studium uwarunkowań i kierunków zagospodarowania przestrzennego gminy Rogoźno

----- granica opracowania planu skala 1:10 000

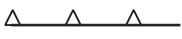


- TERENY ZABUDOWY MIESZKANIOWEJ JEDNORODZINNEJ
- GRANICA STREF "OW" OCHRONY ZEWDENCJONOWANYCH STANOWISK ARCHEOLOGICZNYCH
- OBSZARY ZAGROŻONE POWODZIĄ (p=0,2%)

OZNACZENIA




GRANICA OBSZARU OBJĘTEGO PLANEM MIEJSCOWYM



NIEPRZEKACZALNA LINIA ZABUDOWY



LINIA ROZGRANICZAJĄCA TERENY O RÓŻNYM PRZEZNACZENIU LUB RÓŻNYCH ZASADACH ZAGOSPODAROWANIA



GRANICA OBSZARU NATURA 2000 DOLINA WEŁNY




OBSZAR CHRONIONEGO KRAJOBRAZU DOLINY WEŁNY I RYNNY GOŁANIECKO - WĄGROWIECKIEJ (w granicach planu)



GRANICA OBSZARU SZCZEGÓLNEGO ZAGROŻENIA POWODZIĄ NA KTÓRYM RYZYKO WYSTĄPIENIA POWODZI JEST NISKIE I WYNOSI I WYNOSI RAZ NA 500 LAT (p=0,2%)



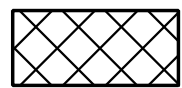
GRANICA OBSZARU SZCZEGÓLNEGO ZAGROŻENIA POWODZIĄ NA KTÓRYM RYZYKO WYSTĄPIENIA POWODZI JEST ŚREDNIE I WYNOSI RAZ NA 100 LAT (p=1%)



MNW - TEREN ZABUDOWY MIESZKANIOWEJ JEDNORODZINNEJ WOLNOSTOJĄCEJ



KR - TEREN KOMUNIKACJI DROGOWEJ WEWNĘTRZNEJ



STANOWISKO ARCHEOLOGICZNE